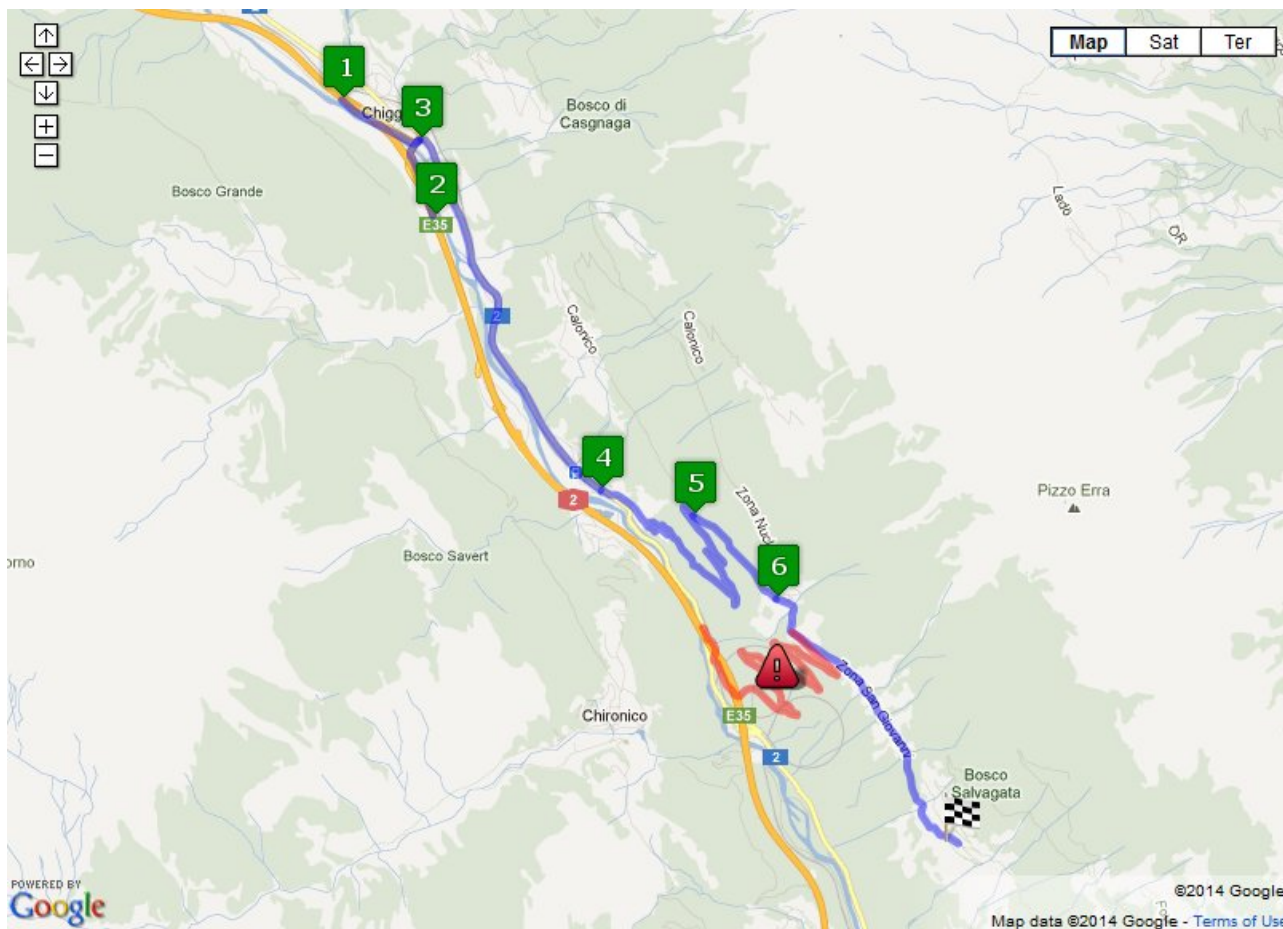








Come raggiungerci










Con i mezzi privati			
1	In provenienza da Nord, lasciare l'autostrada A2/E35 all'uscita 43 Faido/Lavorgo/Cari.	 2  	
2	In provenienza da Sud, lasciare l'autostrada A2/E35 all'uscita 43 Faido/Lavorgo/Cari.	 2  	



<p>3</p>	<p>Usciti dall'autostrada, svoltare a destra in direzione di Lavorgo.</p>	<p>↘</p>	
<p>4</p>	<p>A Lavorgo, 50 m dopo il benzinai AVIA, svoltare a sinistra in direzione Calonico/Sobrio.</p>	<p>↙</p>	
<p>5</p>	<p>Al bivio Calonico/Anzonico, contnuare diritto (non direzione Calonico).</p>	<p>↑</p>	
<p>6</p>	<p>Attraversare Anzonico</p>	<p>↑</p>	

	<p>Benvenuti a Cavagnago! La nostra struttura si trova sulla strada principale, in prossimità della chiesa situata al centro del paese.</p>		
	<p>Strada "Delle Vigne" = strada secondaria!</p>		

Avvertimenti

- Cavagnago (Svizzera) diverso da Cavagnano (Italia).
- Si sconsiglia l'utilizzo della strada secondaria "Delle Vigne".

GPS

- Coordinate GPS: N 46° 24' 48" E 08° 52' 51".

Links utili

- Routenplaner Viamichelin <http://it.viamichelin.ch>
- Routenplaner Google Maps <https://maps.google.ch/>

Con i mezzi pubblici

Utilizzando la linea del Gottardo (SBB/CFF/FFS), scendere alla stazione di Faido.

Prendere l'autopostale fino a Lavorgo, dove si cambia per la linea Lavorgo-Sobrio. La fermata di Cavagnago si trova proprio dirimpetto alla nostra casa.

Links utili

- Ferrovie Federali Svizzere (+Autopostale) <http://www.ffi.ch>

Benvenuti!