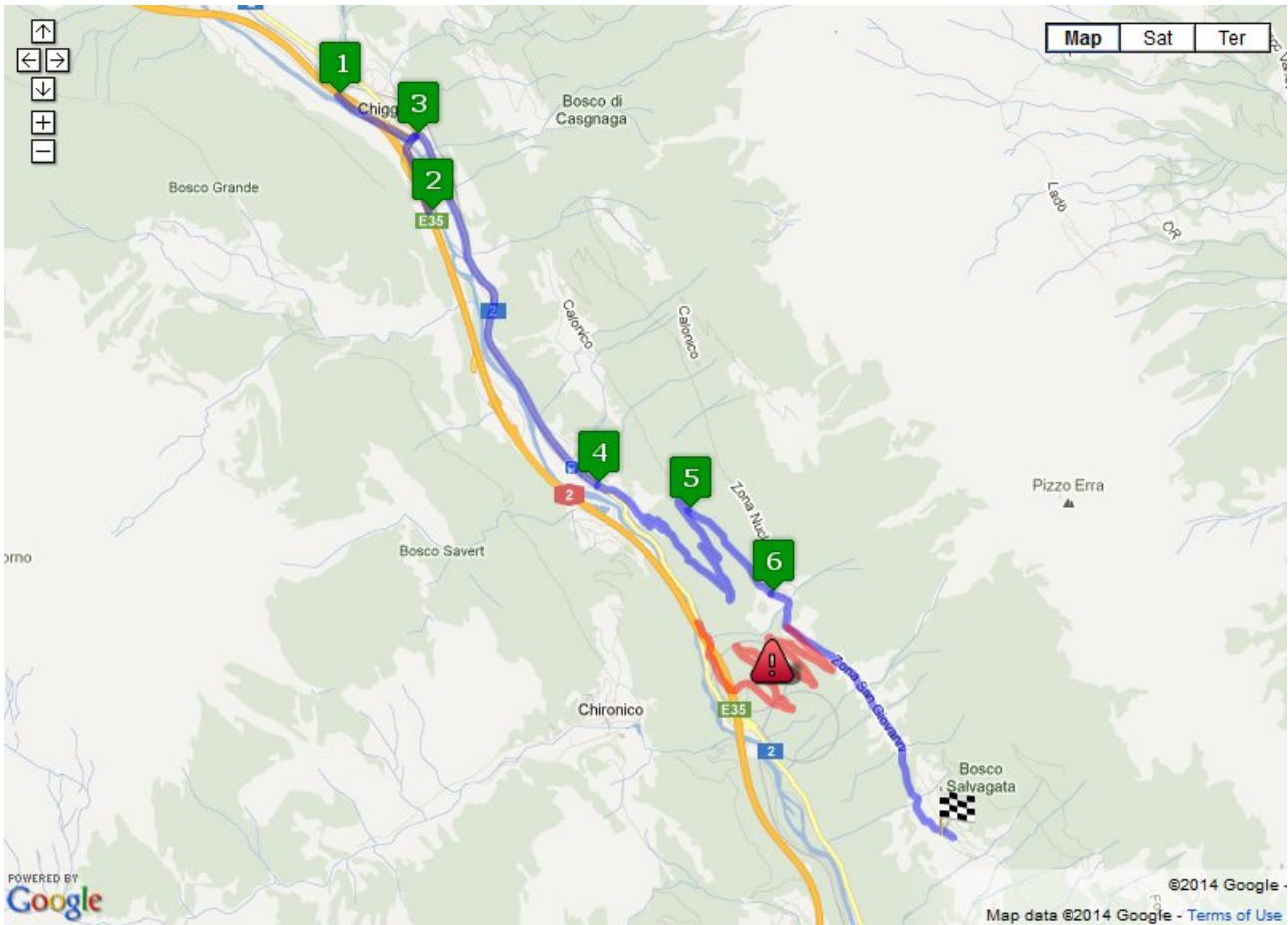






Anreise










Mit Auto / Motorrad

<p>1</p>	<p>Ob Sie von Norden kommen; Sie verlassen die Autobahn N2/E35 bei der Ausfahrt 43 Faido/Lavorgo/Cari.</p>		
<p>2</p>	<p>Ob Sie von Norden kommen; Sie verlassen die Autobahn N2/E35 bei der Ausfahrt 43 Faido/Lavorgo/Cari.</p>		



<p>3</p>	<p>Nach dem Verlassen der Autobahn, nach rechts abbiegen Richtung Lavorgo.</p>	<p>↘</p>	
<p>4</p>	<p>In Lavorgo, 50 m nach der AVIA-Tankstelle, nach links abbiegen Richtung Sobrio/Calonico.</p>	<p>↙</p>	
<p>5</p>	<p>Bei der Abzweigung Calonico/Anzonico. Geradeaus weiterfahren (nicht Richtung Calonico).</p>	<p>↑</p>	
<p>6</p>	<p>Anzonico durchfahren.</p>	<p>↑</p>	

	<p>Willkommen in Cavagnago! Unsere Struktur befindet sich auf der Hauptstrasse in der Mitte des Dorfes, in der Nähe der Kirche.</p>		
	<p>Strasse "Delle Vigne" = Nebenstrasse!</p>		

Warnungen

- Cavagnago (Schweiz) ≠ Cavagnano (Italien).
- Die Fahrt auf der Nebenstrasse "Delle Vigne" ist nicht empfohlen.

GPS

- GPS-Koordinaten: N 46° 24' 48" O 08° 52' 51".

Links

- Routenplaner Viamichelin <http://de.viamichelin.ch>
- Routenplaner Google Maps <https://maps.google.ch/>

Mit öffentlichen Verkehrsmitteln

Wenn Sie mit dem Zug reisen, müssen Sie in Faido aussteigen.

Dann fahren Sie nach Lavorgo mit dem Postauto. Hier müssen Sie umsteigen und das Postauto der Linie Lavorgo – Sobrio benützen. Die Haltestelle in Cavagnago befindet sich direkt bei unserer Struktur.

Links

- Schweizerischen Bundesbahnen (+Postauto) <http://www.sbb.ch>

Willkommen!