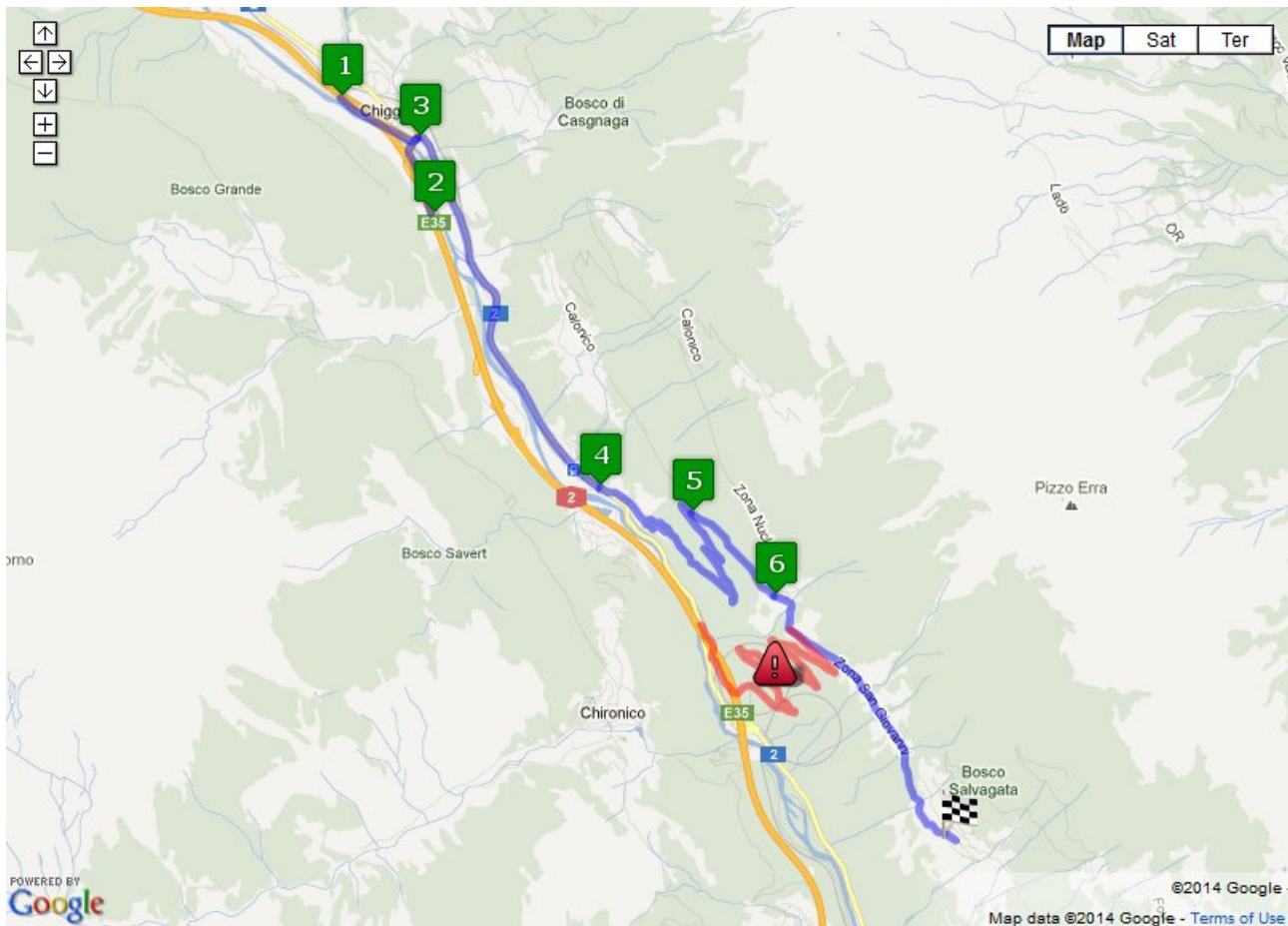






Come raggiungerci










Con i mezzi privati

	0 km	In provenienza da Nord, lasciare l'autostrada A2/E35 all'uscita 43 Faido/Lavorgo/Cari.		
	0 km	In provenienza da Sud, lasciare l'autostrada A2/E35 all'uscita 43 Faido/Lavorgo/Cari.		

	0.75 km	Usciti dall'autostrada, svoltare a destra in direzione di Lavorgo.		
	3.4 km	A Lavorgo, 50 m dopo il benzinaio AVIA, svoltare a sinistra in direzione Calonico/Sobrio.		
	7.0 km	Al bivio Calonico/Anzonico, continuare dritto (non direzione Calonico).		
	8.0 km	Attraversare Anzonico		

	10.7 km	Benvenuti a Cavagnago! La nostra struttura si trova sulla strada principale, in prossimità della chiesa situata al centro del paese.		
		Strada "Delle Vigne" = strada secondaria!		

Avvertimenti

- Cavagnago (Svizzera) diverso da Cavagnano (Italia).
- Si sconsiglia l'utilizzo della strada secondaria "Delle Vigne".

GPS

- Coordinate GPS: N 46° 24' 48" E 08° 52' 51".

Links utili

- Routenplaner Viamichelin <http://it.viamichelin.ch>
- Routenplaner Google Maps <https://maps.google.ch/>

Con i mezzi pubblici

Utilizzando la linea del Gottardo (SBB/CFF/FFS), scendere alla stazione di Faido.

Prendere l'autopostale fino a Lavorgo, dove si cambia per la linea Lavorgo-Sobrio. La fermata di Cavagnago si trova proprio dirimpetto alla nostra casa.

Links utili

- Ferrovie Federali Svizzere (+Autopostale) <http://www.ffs.ch>

Benvenuti!